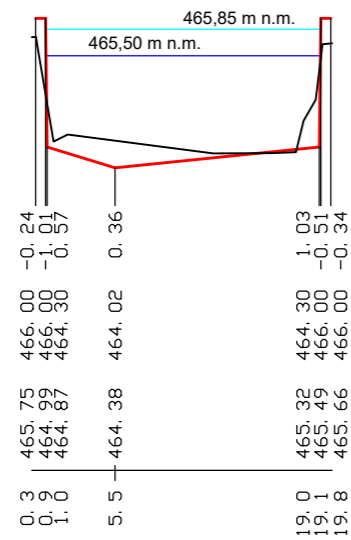


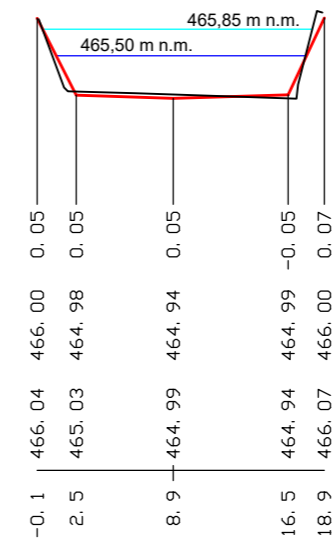
P.Ř 1/1

VÝKOP/ NÁSYP
 KÓTA NOVÉHO TERÉNU
 KÓTA PŮVODNÍHO TERÉNU
 SROVNÁVACÍ ROVINA
 STANIČENÍ (M)



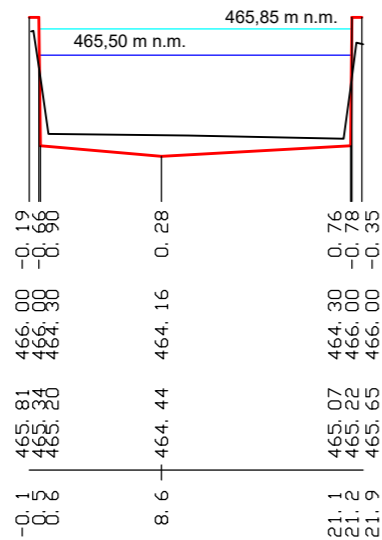
P.Ř 4/1

VÝKOP/ NÁSYP
 KÓTA NOVÉHO TERÉNU
 KÓTA PŮVODNÍHO TERÉNU
 SROVNÁVACÍ ROVINA
 STANIČENÍ (M)



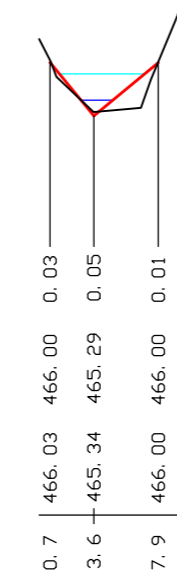
P.Ř 2/1

VÝKOP/ NÁSYP
 KÓTA NOVÉHO TERÉNU
 KÓTA PŮVODNÍHO TERÉNU
 SROVNÁVACÍ ROVINA
 STANIČENÍ (M)



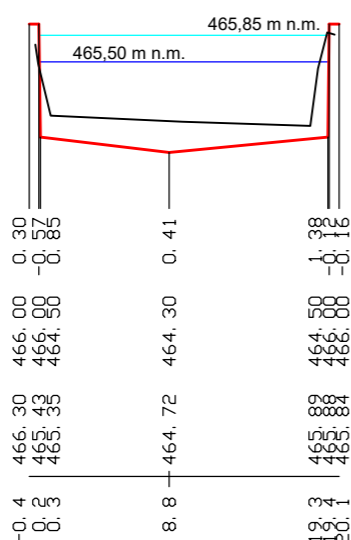
P.Ř 5/1

VÝKOP/ NÁSYP
 KÓTA NOVÉHO TERÉNU
 KÓTA PŮVODNÍHO TERÉNU
 SROVNÁVACÍ ROVINA
 STANIČENÍ (M)



P.Ř 3/1

VÝKOP/ NÁSYP
 KÓTA NOVÉHO TERÉNU
 KÓTA PŮVODNÍHO TERÉNU
 SROVNÁVACÍ ROVINA
 STANIČENÍ (M)



Projektování VodoHospodářských Staveb, s.r.o.			
ZODP. PROJEKTANT	VYPRACOVAL	Pražská 1655 393 01 Pelhřimov Tel: 565 650 262 E-mail: pvhs@pvhs.eu http://www.pvhs.eu/	
Ing. Radek Čábera	Ing. Milan Zajíc		
MÍSTO STAVBY:	k.ú. Dobrá	FORMÁT:	A3
STAVEBNĚK:	Město Přebyslav, Bechyňovo náměstí 1, 582 22 Přebyslav	DATUM:	červenec 2023
AKCE:	Oprava vodní nádrže p.č. 25 v k.ú. Dobrá	STUPEŇ:	povolení stavby
NÁZEV VÝKRESU:	Příčné řezy	Č. ZAKÁZKY	11/25
		MĚŘÍTKO :	Č.PŘÍLOHY : 1:500/100 D.2